

BY-LAW # Z-122.12

**A BY-LAW IN AMENDMENT OF A BY-LAW RELATING TO THE
ADOPTION OF THE CITY OF MONCTON MUNICIPAL PLAN**

BE IT ENACTED by the City Council of the City of Moncton
as follows:

A By-Law Relating to the Adoption of the City of Moncton
Municipal Plan, being By-Law # Z-122, ordained and passed on
August 16, 2022, and filed in the Provincial Land Registration
Office on September 13, 2022, as number 43093492, is hereby
amended as follows:

1. Schedule 2 of the Municipal Plan, entitled *City of Moncton
Urban Boundary Map*, is amended as shown on the map
attached hereto as Schedule "2.6"

MADE AND PASSED _____, 2025.

First Reading:
Second Reading:
Third Reading:

ARRÊTÉ No Z-122.12

**ARRÊTÉ PORTANT MODIFICATION DE L'ARRÊTÉ
CONCERNANT L'ADOPTION DU PLAN MUNICIPAL DE LA
VILLE DE MONCTON**

Le conseil municipal de la Ville de Moncton adopte :

L'Arrêté concernant l'adoption du plan municipal de la ville de
Moncton (arrêté no Z-122), fait et adopté le 16 août 2022, déposé
au bureau provincial d'enregistrement foncier le 13 septembre
2022, et portant le numéro 43093492, est modifié ainsi qu'il suit :

1. L'annexe 2 du plan municipal, intitulée Carte de la Limite Urbaine
de la Ville de Moncton, est modifiée telle qu'illustrée sur la carte qui
figure à l'annexe « 2.6 » ci-jointe.

PRIS ET ADOPTÉ le _____ 2025.

Première lecture :
Deuxième lecture :
Troisième lecture :

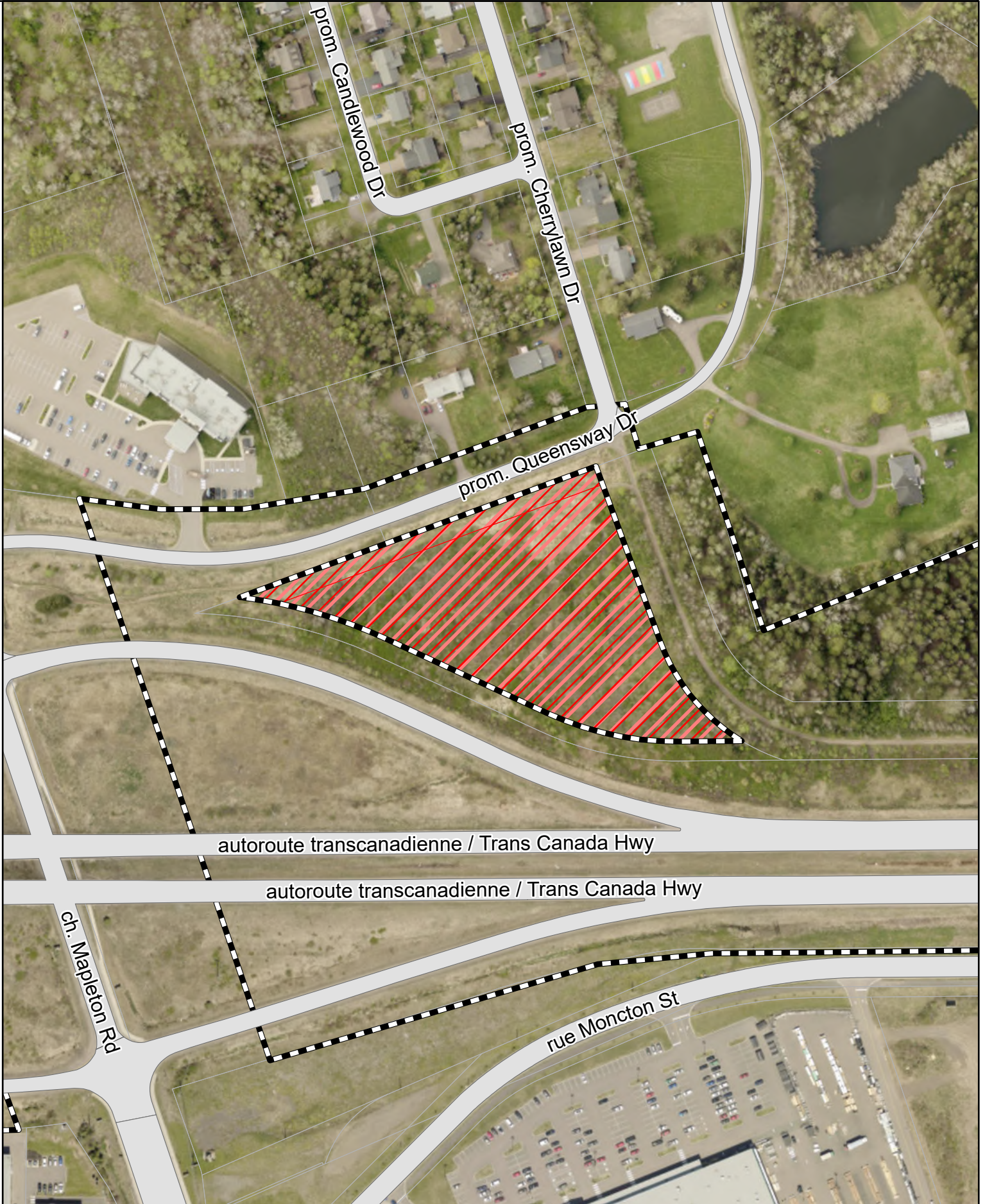
Mayor/Maire

City Clerk/Secrétaire municipale



Schedule "2.6" / Annexe «2.6»

City of Moncton Urban Boundary Map /
Carte de la Limite urbaine de la Ville de Moncton

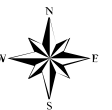
Municipal Plan Amendment / Modification au Plan municipal
Z-122.12



Legend / Légende

-  Urban boundary expansion area / Limite urbaine élargie
-  Urban Boundary / Limite urbaine

To expand the urban boundary to include
all of PID 70638473 and 70638465



Élargir la limite urbaine pour inclure
les PID 70638473 et 70638465 au complet.

Scale / échelle: 1:2,500